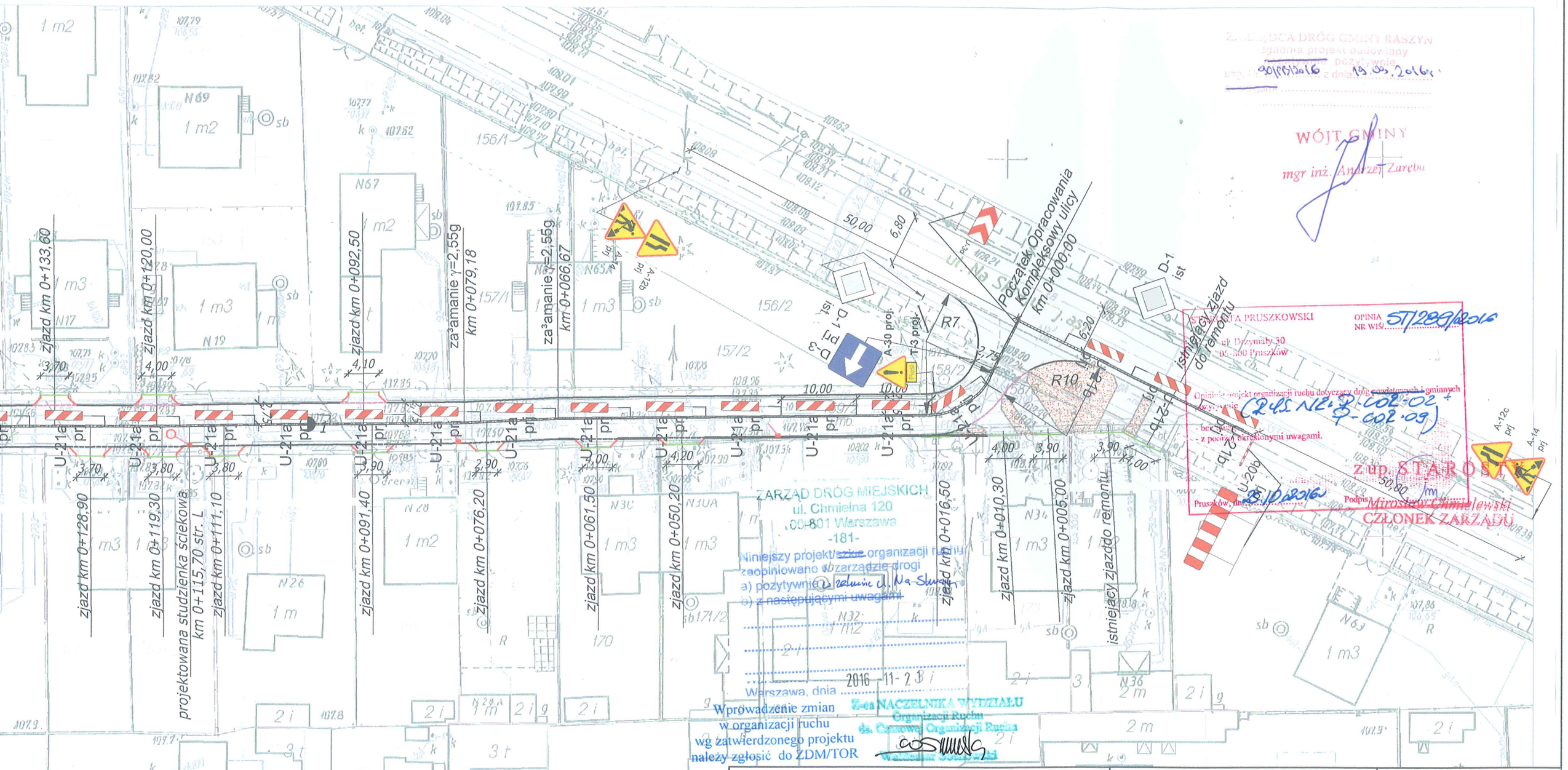

LEGENDA:

- B-33 IST — Istniejące oznakowanie pionowe
- A-14 prj — Projektowane oznakowanie pionowe
- Projektowane zapory drogowe
  - U 20a wzdłuż jezdni
  - U 20b w poprzek jezdni,
  - U 3d w poprzek jezdni
- krawężnik betonowy wystający 10 cm o wym. 15x30x100
- krawężnik betonowy obniżony o wym. 15x30x100
- krawężnik betonowy wystający 10 cm o wym. 15x30x100 -ze ściekiem z kostki
- krawężnik betonowy obniżony o wym. 15x30x100 - ze ściekiem z kostki
- krawężnik betonowy zatopiony o wym. 15x30x100
- obrzeże betonowe o wym. 8x30 cm
- projektowany wpust uliczny
- projektowany wpust krawężnikowy z kratą uchylną
- projektowana studnia rewizyjna betonowa Ø 1200
- istniejąca studnia rewizyjna do przebudowy
- projektowany kanał deszczowy z rur PCV Ø315 SN8
- projektowany przykanalik z rur PCV Ø200

WYKONAWCA PROJEKTU
Biuro Inżynierskie Marcin Płużyński
ul. Polskiej Organizacji Wojskowej 32
05-600 Grójec
BM Płużyński

TOMKOR Nadzory i Projektowanie
Tomasz Korczak
05-600 Grójec, ul.Wybickiego 1/109

ZAMAWIAJĄCY
Gmina Raszyn
ul. Szkolna 2a
05-090 Raszyn

Nazwa zadania:
ORGANIZACJA RUCHU NA CZAS PRZEBUDOWY ULICY ORZECHOWEJ WE WSI RYBIE GM. RASZYN OD KM 0+000,00 DO KM 0+422,30

Stadium:
CZASOWA ORGANIZACJA RUCHU

Nazwa rysunku:
CZASOWA ORGANIZACJA RUCHU - ETAP I

STANOWISKO	IMIĘ I NAZWISKO	NR UPRAWNIEŃ	PODPIS	Data:	Nr rys:
OPRACOWUJĄCY:	MGR INŻ. MARCIN PŁUŻYŃSKI	MAZ/0403/OWOD/11		09-2016	P-COR-02
				Skala: 1:500	
					2

URZĄD MIASTA STOŁECZNEGO WARSZAWY
BIURO DROGOWNICTWA I KOMUNIKACJI
INŻYNIER RUCHU M.ST. WARSZAWY
ul. Marszałkowska ... Warszawa

ZATWIERDZENIE Nr IRC/ 610 / 17
ZATWIERDZAM do realizacji w terminie
do 2018-03-03 ... czasowej organizacji ruchu
w całości - w części - bez zmian - ze zmianami
wniesionymi ... BDG ... pisemnem ...
wraz z załącznikami ... 01-02 ...
i programem sygnalizacji nr IS/ ... / ...
Zatwierdzenie dotyczy terenu położonego w liniach rozgraniczających dróg publicznych. ul. Na Skraju

Wprowadzanie zatwierdzonej czasowej organizacji ruchu może nastąpić po uzyskaniu zezwolenia z zarządu ... zawiadomieniu organu ... o terminie jej wprowadzenia co najmniej 7 dni przed dniem wprowadzenia organizacji ruchu.
O przywróceniu stałej organizacji ruchu należy niezwłocznie zawiadomić zarządzającego ruchem.

Zapewnić dojazdy i dojścia do posesji a w przypadku braku takiej możliwości termin zamknięcia dojazdu i dojścia uzgodnić z właścicielami lub użytkownikami posesji.

03.03.2017

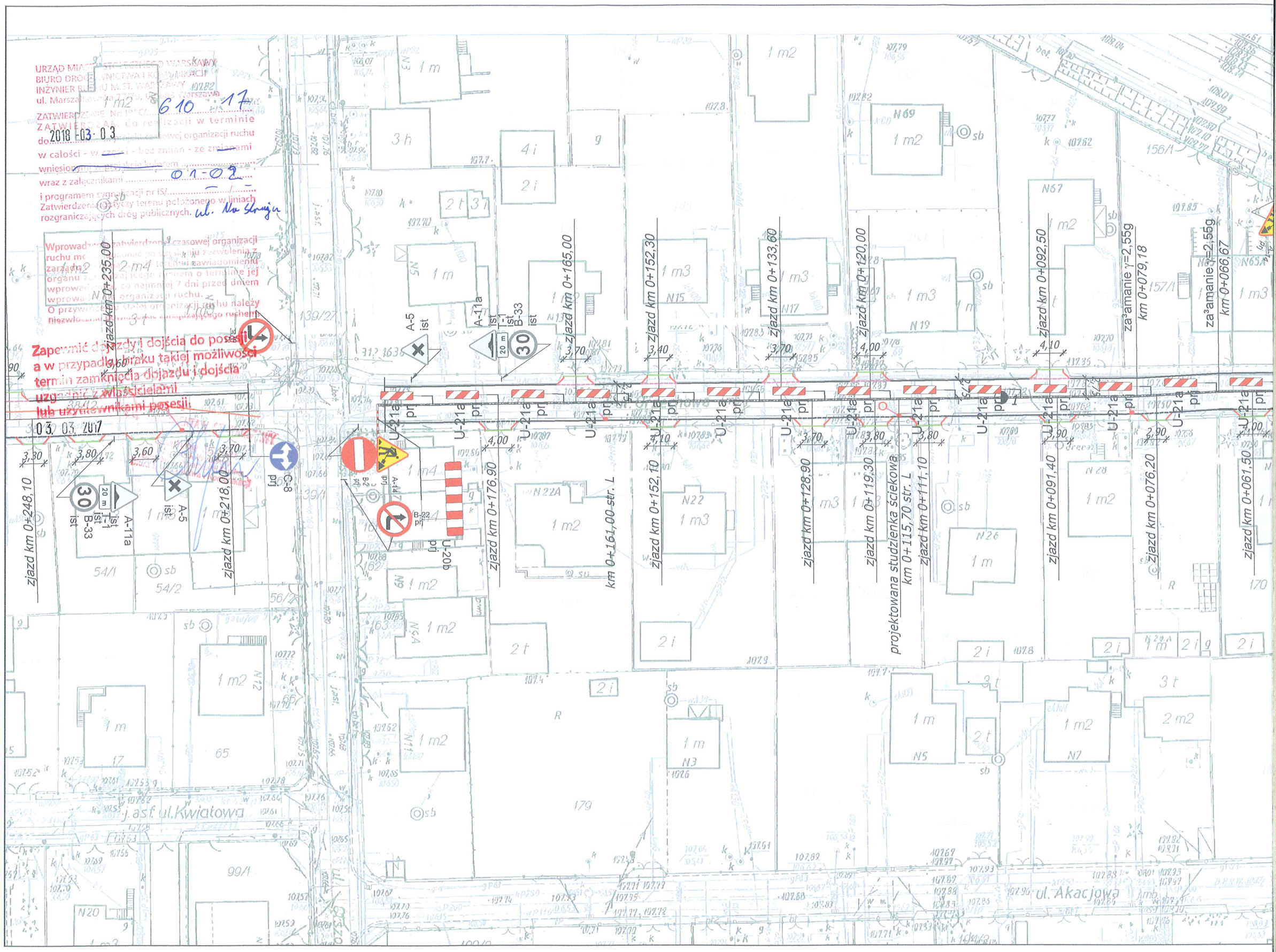

Wydział Ruchu Drogowego
Komendy Stołecznej Policji
projekt - ~~szkic~~
zabezpieczenia robót organizacji ruchu
opiniuję pozytywnie - ~~negatywnie~~
- w zakresie drogi:
powiatowej
~~wojewódzkiej~~
~~krajowej~~
21 LIS. 2016

Z upoważnienia
Komendanta Stołecznego Policji

ZASTĘPCA NACZELNIKA
Wydziału Ruchu Drogowego
Komendy Stołecznej Policji
mł. insp. Piotr JAKUBCZAK

ZARZĄDCA DRÓG GMINY RASZYN
Uzgodnia projekt budowlany
pozytywnie
uzg. Nr 90/DR/2016 z dnia 19.09.2016 r.
z uwagami .....

WÓJT GMINY
mgr inż. Andrzej Zaręba

URZĄD MIASTA STOŁECZNEGO WARSZAWY
BIURO DROGOWNICTWA I KOMUNIKACJI
INŻYNIER RUCHU M.ST. WARSZAWY
ul. Marszałkowska 77/79, 00-683 Warszawa
Załącznik nr 01 do projektu:
Nr IR/IC/ 610 / 17

STAROSTA PRUSZKOWSKI
ul. Drzymały 30
05-800 Pruszków
OPINIA NR WIS/ST/283/2016
Opiniuję projekt organizacji ruchu dotyczący dróg powiatowych i gminnych pozytywnie (743.N2.P-COR-02 - P-COR-08)
bez uwag
z poniżej określonymi uwagami.
Pruszków, dn. 25.10.2016 r.
Podpis .....
Z up. STAROSTY
Mirosław Chmielewski
CZŁONEK ZARZĄDU

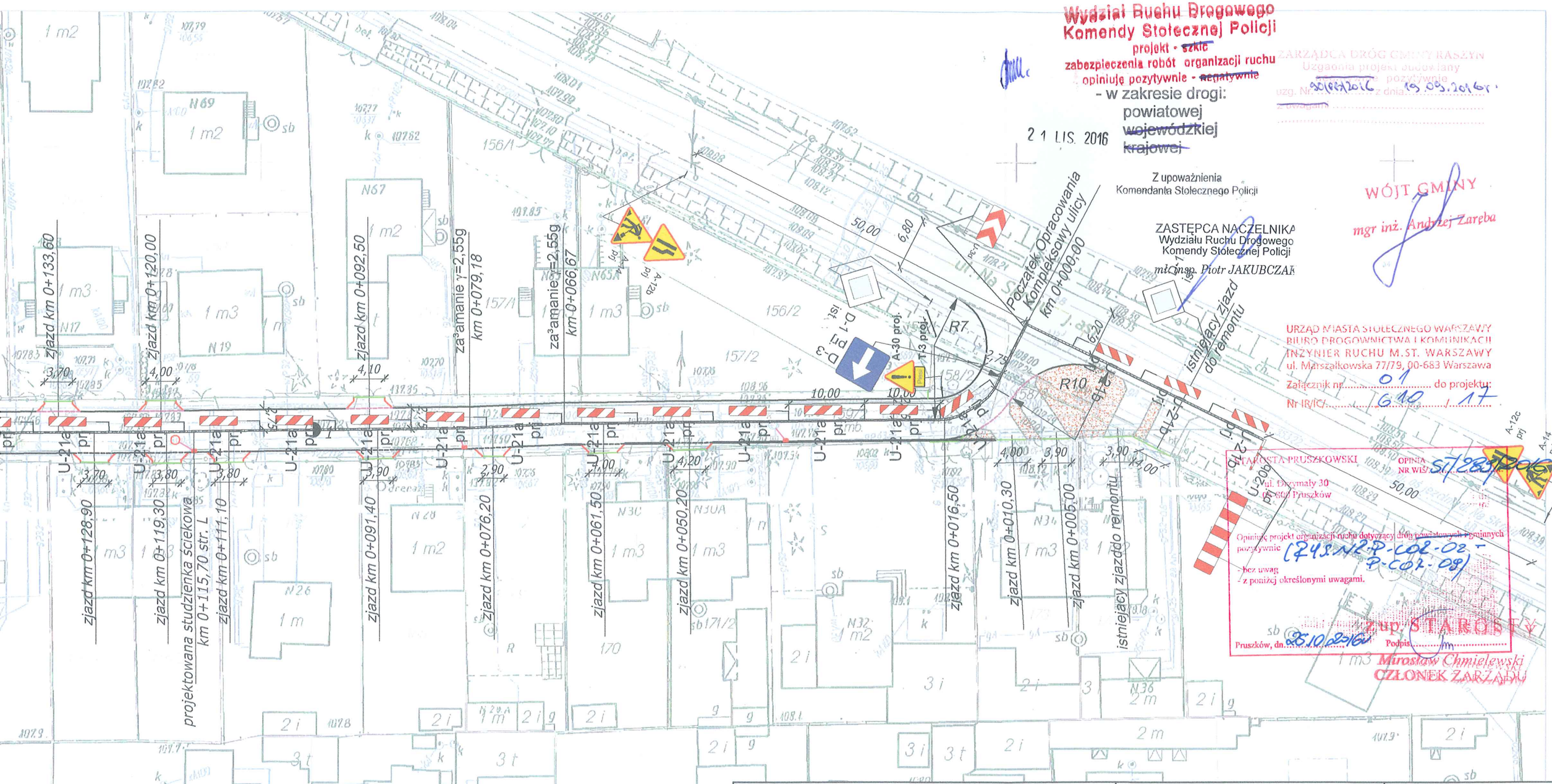

LEGENDA:

30 B-33 IST	Istniejące oznakowanie pionowe
A-14 prj	Projektowane oznakowanie pionowe
	Projektowane zapory drogowe - U 20a wzdłuż jezdni - U 20b w poprzek jezdni, - U 3d w poprzek jezdni
	krawężnik betonowy wystający 10 cm o wym. 15x30x100
	krawężnik betonowy obniżony o wym. 15x30x100
	krawężnik betonowy wystający 10 cm o wym. 15x30x100 -ze ściekiem z kostki
	krawężnik betonowy obniżony o wym. 15x30x100 - ze ściekiem z kostki
	krawężnik betonowy zatopiony o wym. 15x30x100
	obrzeże betonowe o wym. 8x30 cm
	projektowany wpust uliczny
	projektowany wpust krawężnikowy z kratą uchylną
	projektowana studnia rewizyjna betonowa Ø 1200
	istniejąca studnia rewizyjna do przebudowy
	projektowany kanał deszczowy z rur PCV Ø315 SN8
	projektowany przykanalik z rur PCV Ø200

WYKONAWCA PROJEKTU
Biuro Inżynierskie Marcin Płużyński
ul. Polskiej Organizacji Wojskowej 32
05-600 Grójec
BM Płużyński

TOMKOR Nadzory i Projektowanie
Tomasz Korczak
05-600 Grójec, ul.Wybickiego 1/109

ZAMAWIAJĄCY
Gmina Raszyn
ul. Szkolna 2a
05-090 Raszyn

Nazwa zadania:
ORGANIZACJA RUCHU NA CZAS PRZEBUDOWY ULICY ORZECHOWEJ WE WSI RYBIE GM. RASZYN OD KM 0+000,00 DO KM 0+422,30

Stadium: CZASOWA ORGANIZACJA RUCHU

Nazwa rysunku: CZASOWA ORGANIZACJA RUCHU - ETAP I

STANOWISKO	IMIĘ I NAZWISKO	NR UPRAWNIEŃ	PODPIS	Data:	Nr rys:
OPRACOWUJĄCY:	MGR INŻ. MARCIN PŁUŻYŃSKI	MAZ/0403/OWOD/11		09-2016	P-COR-02
				Skala: 1:500	

2

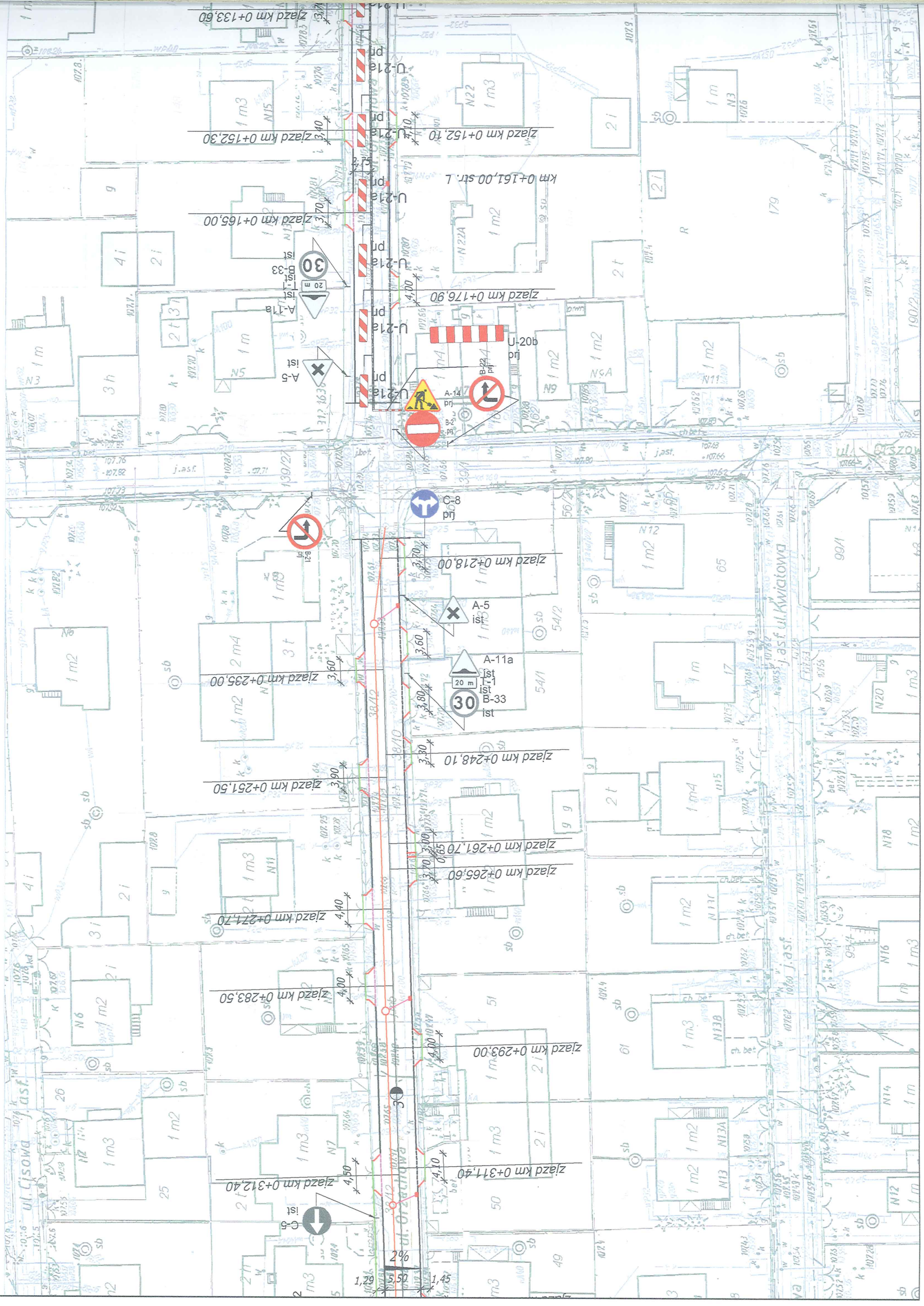
zjazd km 0+133,60
U-21a prj
zjazd km 0+152,10
zjazd km 0+152,30
km 0+161,00 str. L
zjazd km 0+165,00
zjazd km 0+176,90
U-20b prj
A-5 ist
A-11a ist
I-1 ist
B-33 ist
B-22 prj
A-14 prj
B-2 prj
C-8 prj
B-21 prj
zjazd km 0+218,00
zjazd km 0+235,00
zjazd km 0+248,10
zjazd km 0+251,50
zjazd km 0+261,70
zjazd km 0+265,60
zjazd km 0+271,70
zjazd km 0+283,50
zjazd km 0+293,00
zjazd km 0+311,40
zjazd km 0+312,40
C-5 ist
2%
1,29
5,50
1,45
ul. Cisowa
ul. Orzechowa
ul. Kwiatowa
j.asf.